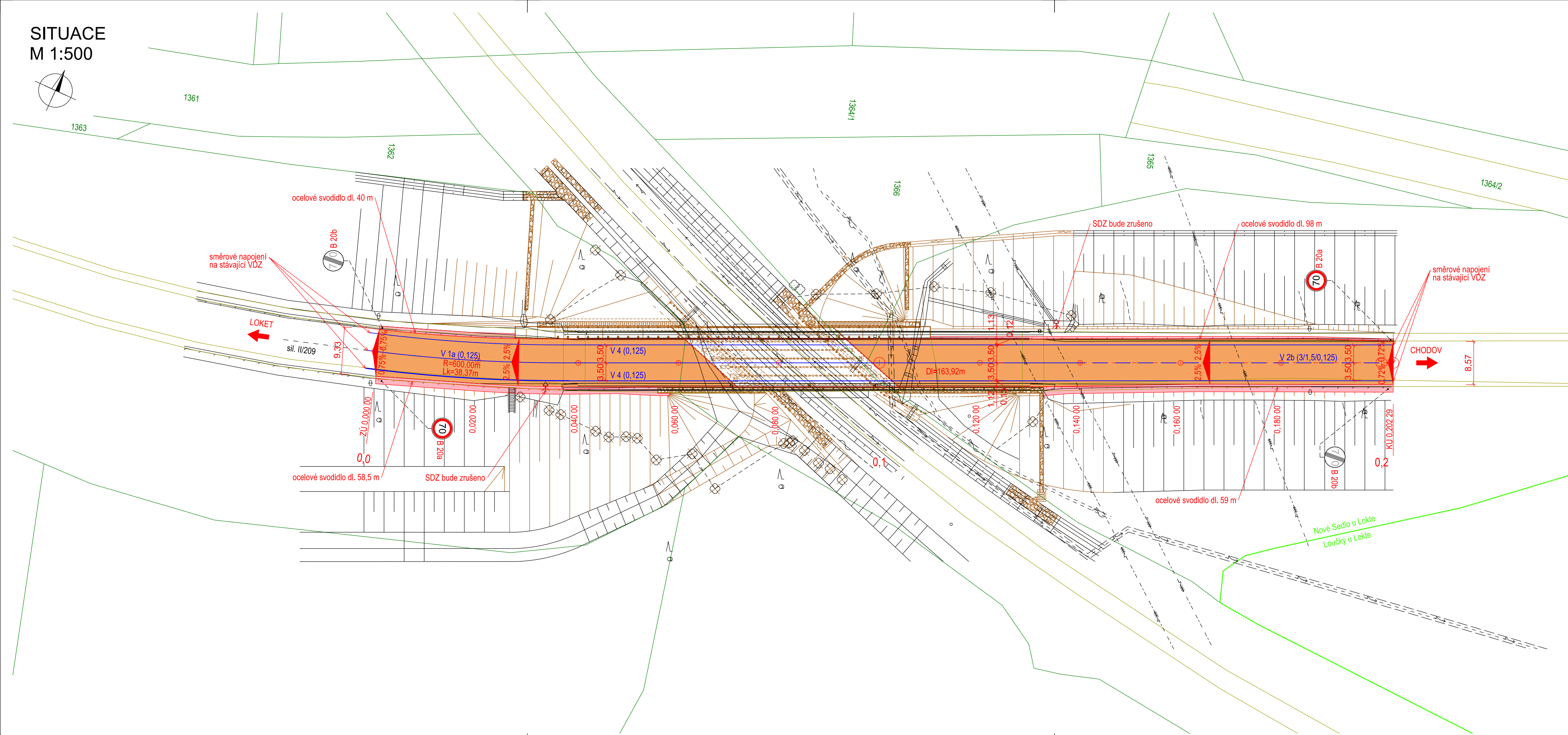
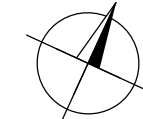


SITUACE  
M 1:500



LEGENDA

- KN - hranice katastrálního území
- KN - hranice parcel
- KN - vnitřní kresba parcel
- Stávající stav
- Navržené hrany SO 201
- Navržené hrany
- Osa komunikace
- Ocelové svodidlo - N2
- Vodorovné dopravní značení
- Komunikace
- Nezpevněná krajnice
- 70 Svislé dopravní značení

LEGENDA STÁVAJÍCÍCH SÍTÍ

- Zabezpečovací zařízení (SŽDC,s.o)
- Zabezpečovací zařízení (SŽDC SSZT Karlovy Vary)
- Optické kabelové vedení (ČD Telematika, a.s.)
- Nadzemní vedení VVN 110 kV (ČEZ Distribuce, a.s.)





Poznámka:  
• Zákresy podzemních i nadzemních zařízení (sítí) neslouží jako vytyčovací výkres.  
• Zákres IS je pouze informativní a před započetím stavebních prací je nutno sítě vytyčit ve spolupráci se správci a viditelně označit v terénu.

INVESTOR

KRAJSKÁ SPRÁVA A ÚDRŽBA SILNIC  
KARLOVARSKÉHO KRAJE

Chebská 282, 356 04 Sokolov

SO 101 ÚPRAVY SILNICE II/209

STAVBA			 S.A.W. CONSULTING s.r.o.	
MODERNIZACE MOSTU EV.Č. 209-011B U NOVÉHO SEDLA PŘES ŽELEZNIČNÍ TRATĚ				
			Pražná 2324, 407 47 Varnsdorf středisko UL: Masarykova 633/318, 400 01 Ústí n.L. web: <a href="http://www.sawconsulting.cz">www.sawconsulting.cz</a> e-mail: <a href="mailto:info@sawconsulting.cz">info@sawconsulting.cz</a>	
VYPRACOVAL	ZODPOVĚDNÝ PROJEKTANT	TECHNICKÁ KONTROLA	INVESTOR	KSUSKK p.o.
ING. JIŘÍ HENYCH	ING. FILIP KUČERA	JAROSLAV ZAVADIL, DIS.	ZAKÁZKOVÉ ČÍSLO	2016-047
			DATUM	12/2016
			STUPEŇ	DSP/PDPS
			MĚŘITKO	1:500
			Č. PŘÍLOHY	
PŘÍLOHA			PARÉ	
SITUACE			1.2	